

Circuit panoramique : 14 km (rose), variante : 11 km

Se garer à proximité du cimetière.

Départ : Prendre la route de droite qui passe devant l'étang, aller tout droit et à droite à la deuxième intersection en direction de La Grange et traverser le hameau.

1 : A l'intersection aller à droite puis tout droit, traverser La Loge et rester sur la route. Au croisement avec une route, poursuivre sur le chemin en face, aller à droite puis rejoindre la route à gauche.

2 : Tourner à gauche à la première route et aller à droite dans le hameau en direction du Moulin des Combes.

3 : A l'intersection aller à gauche, traverser Les Combes et à la route aller à droite. Prendre la première route sur la gauche direction Boijeune.

4 : Entrer dans le hameau et suivre le chemin de droite après la première maison. A l'intersection de chemins aller à droite puis tout droit jusqu'à une route.


5 : Aller à gauche et laisser la route au château d'eau pour aller tout droit. Prendre la deuxième à droite après la maison puis aller tout droit jusqu'à la route.

6 : Au croisement avec la route aller en face en direction du Mas. A la sortie du hameau, au croisement, prendre la deuxième à droite pour rejoindre le point de départ au cimetière.

Variante : au point n°3 :

A l'intersection aller à droite en direction du «Peux» et à la prochaine intersection aller à droite en direction du Courret. Après le pont, aller à gauche en direction du Moulin Breton, la route se transforme en chemin empierré. A la route aller à gauche, traverser Le Courret et à la dernière maison suivre le chemin de gauche qui descend. Traverser la passerelle (avant la passerelle, sur la gauche : circuit PDIPR du Courret) en ciment et suivre le chemin sur la droite. A la route, aller à gauche pour rejoindre Dompierre. Dans le bourg, suivre la route en direction de St Hilaire la Treille et rejoindre le cimetière.

Balises des sentiers



bonne direction

mauvaise direction

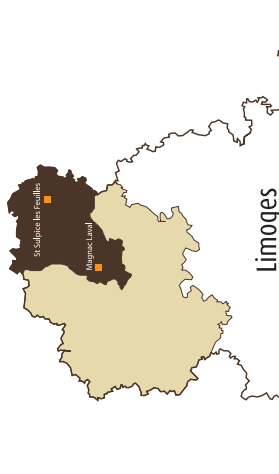
tourner à droite

tourner à gauche

Les règles d'usages du bon randonneur :

- Prévoir un sac plastique pour rapporter vos détritus
- Prévoir une bouteille d'eau et avoir un téléphone portable en cas de besoin (n°urgence : 112)
- Rester sur les sentiers de randonnée, tenir les chiens à vue pour ne pas perturber la tranquillité de la faune et de la flore
- Ne pas cueillir de fleurs ou de plantes, certaines espèces sont protégées
- Ne pas entrer sur une propriété privée et refermer les barrières après votre passage

En cas de difficulté ou perturbation rencontrée lors de votre randonnée, merci de nous le signaler.



Informations

Office de Tourisme du Limousin-en-Marche

Pôle de Magnac-Laval

13 Place de la République 87190 Magnac-Laval
tel : 05 55 68 59 15

Pôle de St sulpice les Feuilles

Avenue Jean Jaurès 87160 St Sulpice les Feuilles
tel : 05 55 76 92 66

www.limousin-en-marche.com



Conception et réalisation graphique : M. Forster
Crédit photo : M. Forster et OT Limousin en Marche

Randonnée Dompierre les Eglises

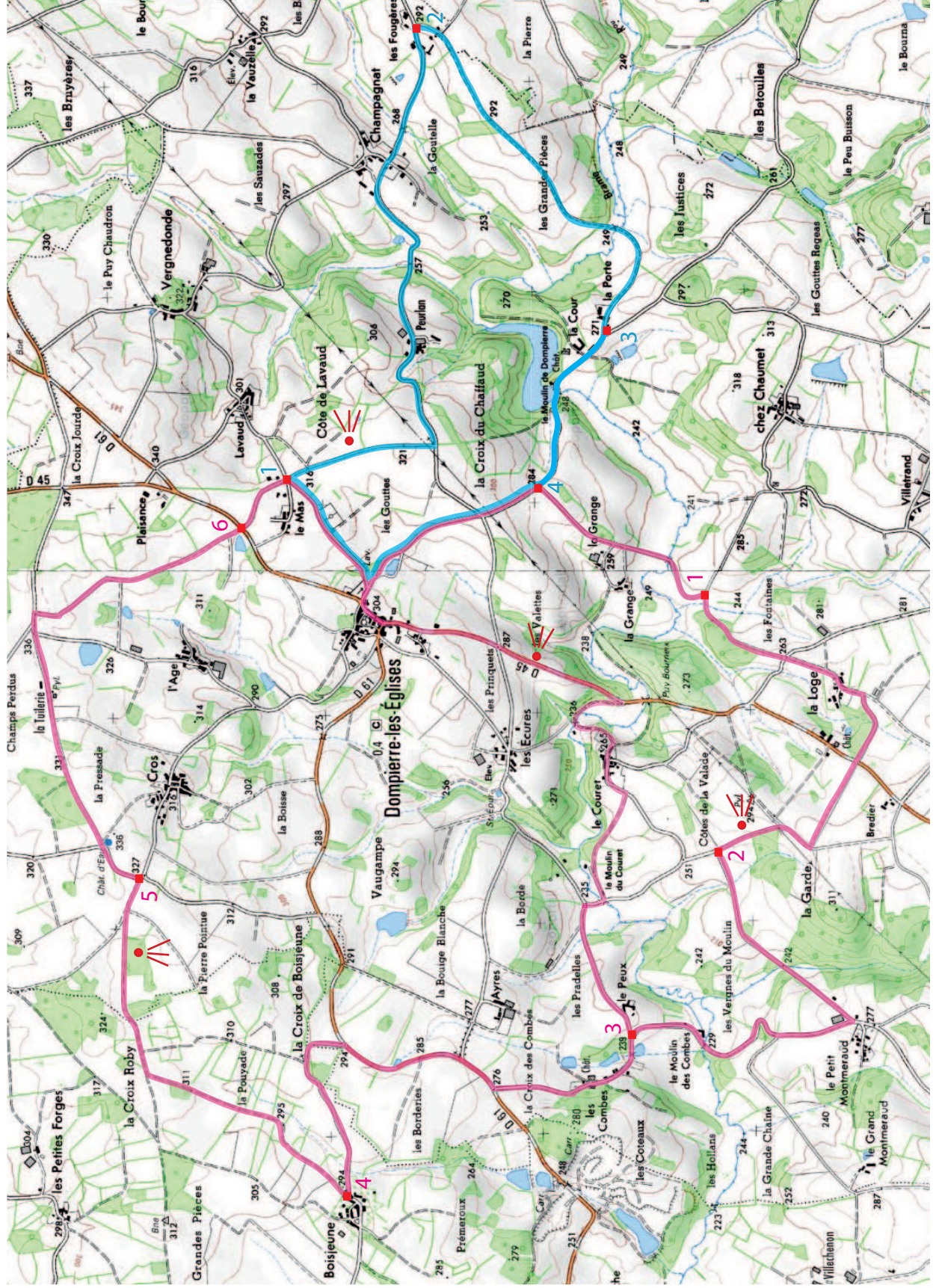
Circuit du château : 7,5km
Circuit panoramique : 14 km
(variante 11 km)



HAUTE
LIMOGES
VIENNE

Tous nos chemins mènent à vous
www.limousin-en-marche.com

PAYS DU HAUT-LIMOUSIN



Circuit du château : 7,5 km (bleu)

Se garer à proximité du cimetière.

Départ : Prendre la route en direction du Mas.

1 : Au croisement, prendre la route de droite puis à la croix en fer tourner à gauche. Traverser le hameau de Peurlan et de Champagnat en allant toujours tout droit.

2 : A la sortie du hameau des Fougères, prendre la route à droite et la quitter en allant à droite à la fourche.

3 : A l'intersection avec une route, aller en face, passer un moulin et son étang.

4 : Aller tout droit et entrer dans Dompierre les Eglises puis continuer tout droit pour rejoindre le point de départ au cimetière.

